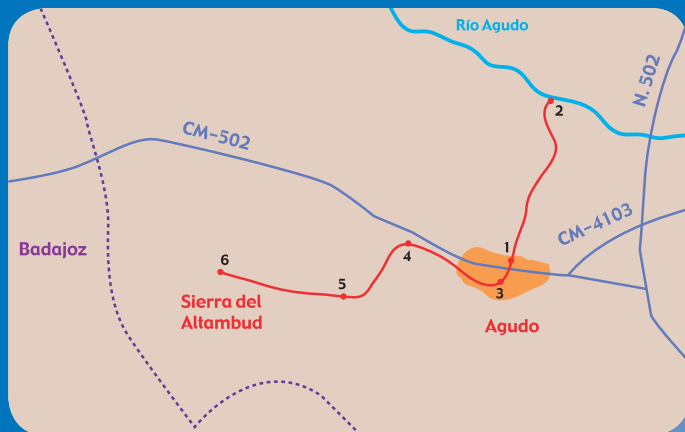


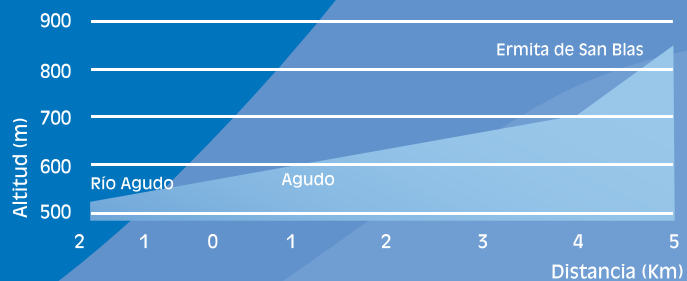
Ruta

Agudo/
La Puente/
San Blas/



Principales puntos de interés recogidos en el mapa

1. Inicio de ruta
2. Puente "La Puente"
3. Por las calles de Agudo
4. Camino de la ermita
5. Paisajes
6. Ermita de San Blas



Desnivel acumulado. 320 m
Distancia. 7 Km (ida)
Dificultad. Media-Baja
Cartografía. Hoja 781 II IGN
Época del año. Todo el año. En verano, al amanecer y atardecer

Consejos. Llevar prismáticos para observación de aves y agua en verano
Modalidad. A pie o en bicicleta (primer recorrido). A pie (segundo recorrido)

Ruta

Agudo/La Puente/San Blas



DESCRIPCIÓN DE LA RUTA

La ruta presenta dos recorridos bien diferenciados: uno por el valle y otro por la montaña. Ambos recorridos parten de Agudo, dirigiéndose el primero hasta el puente “La Puente”, sobre el río Agudo, y el segundo hasta la ermita de San Blas, sobre la sierra del Altambud. El primer recorrido tiene una longitud de 2 kilómetros, y el segundo tiene 5 kilómetros.

Como principales recursos naturales la ruta ofrece el magnífico paisaje que se puede divisar desde la parte alta de la sierra del Altambud, desde donde se divisan amplias dehesas tanto de Castilla-La Mancha como de Extremadura.

En el municipio de Agudo existen establecimientos hosteleros de calidad donde poder descansar y degustar la gastronomía de la zona ■

Punto 1. Agudo, inicio de ruta



La ruta comienza en el Paseo Juan XXIII, desde donde partiremos en dirección norte a buscar el camino de La Puente. A la salida de la población tomaremos el camino que pasa a la derecha del cementerio municipal y seguiremos por él hasta el río Agudo, donde se encuentra el puente “La Puente”, dejando de lado los caminos que salen a derecha e izquierda del que llevamos.

Punto 2. Puente “La Puente”



Situado sobre el río Agudo, el puente presenta cuatro ojos asimétricamente dispuestos. Las bóvedas son de ladrillo y mampostería ordinaria. Su origen es desconocido y se encuentra situado en el camino de la Puente. Desde este punto volveremos sobre nuestros pasos hasta Agudo, desde donde partiremos para realizar el segundo recorrido que completa la ruta.



Punto 3. Por las calles de Agudo



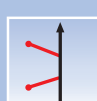
Desde el Paseo Juan XXIII recorreremos las calles Cervantes, donde se encuentra la antigua Casa de la Inquisición y donde existen algunos ejemplos de arquitectura popular con viviendas que presentan las fachadas encaladas con frontones triangulares sobre puertas y ventanas y rejería de forja; la Plaza de la Constitución, donde se encuentra la Iglesia Parroquial de San Benito Abad y el antiguo Ayuntamiento; las calles San Juan, Alta y Extramuros, donde se encuentra un pequeño y bonito puente antes de llegar al Pilar del Caño, desde donde saldremos del casco urbano por el camino que pasa junto a la Residencia de ancianos.

Punto 4. Camino de la ermita



Tras pasar junto a la parte de atrás de la Residencia de ancianos llegamos a un cruce de caminos, debiendo seguir por el de la izquierda, que se dirige hacia la sierra del Altambud. En este cruce, el camino de enfrente se dirige a la ermita de San Isidro mientras que el de la derecha nos lleva hasta la carretera de Tamurejo. Ascendiendo por el camino, dejaremos de lado los caminos que nos salen a la izquierda siguiendo por el camino mejor conservado.

Punto 5. Paisaje



Antes de llegar a lo alto de la sierra la ruta atraviesa una zona adehesada compuesta por encinas y alcornoques. Desde aquí tenemos estupendas vistas de la zona de pastos de Agudo y en primavera el suelo se ve cubierto con un manto floral de mil colores.

Punto 6. Ermita de San Blas



La ermita de San Blas se trata de un edificio de una sola nave, situada en una explanada sobre la sierra del Altambud, donde se festeja al santo. Sobrecogen las impresionantes vistas de todo el entorno, tanto zonas adehesadas como zonas de sierra. A un lado se encuentra Agudo y al otro, Extremadura, pudiéndose observar los pueblos de Baterno, Siruela, Tamurejo, Talarrubias y Puebla de Alcocer. En los días claros, sobre el horizonte se divisan las siluetas de los castillos de Puebla de Alcocer y de Herrera del Duque. Desde aquí volveremos por el mismo camino ■

