


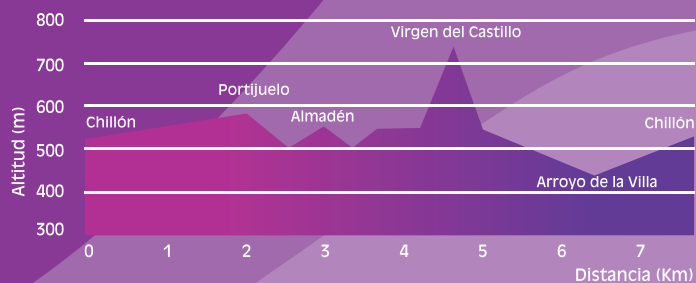
Ruta

de los Mineros



Principales puntos de interés recogidos en el mapa

- | | |
|---------------------|-------------------------------|
| 1. Inicio de ruta | 4. La Venta |
| 2. Portijuelo | 5. Ermita Virgen del Castillo |
| 3. Minas de Almadén | 6. Fuentes con encanto |




Desnivel acumulado. 251 m
 Distancia. 7,5 Km
 Dificultad. Media
 Cartografía. Hoja 807 II, y 808 I IGN

Época del año. Todo el año
 Consejos. Llevar prismáticos y agua en verano
 Modalidad. A pie y en bicicleta

Ruta

de los Mineros



DESCRIPCIÓN DE LA RUTA

La ruta tiene como principales atractivos, por un lado, el patrimonio minero ligado a la explotación de las minas de mercurio de Almadén y, por otro, la ermita de la Virgen del Castillo de Chillón, que se encuentra en lo más alto de la sierra, desde la que se tienen unas excepcionales vistas de toda la comarca.

Se trata de una ruta circular, con salida y llegada en Chillón, y con parada en Almadén, y presenta como cierta dificultad la pronunciada pendiente que es necesario subir para llegar a la citada ermita, si bien el camino está en buen estado. Su longitud total es de 7,5 kilómetros.

Tanto en Chillón como en Almadén existen diferentes establecimientos de alojamiento y restauración donde alojarse y donde probar la rica gastronomía de la zona, e igualmente existe una variada oferta de museos (mineros, históricos, etnográficos...) que permiten al visitante conocer el devenir histórico de MonteSur ■

Punto 1. Chillón, inicio de ruta



Partimos desde el final de la calle Antonio Machado y, tras cruzar el arroyo de la Villa por el Puente Chico, haremos una parada en la Fuente de Dos Chorros con su abrevadero para el ganado, desde donde observaremos el Puente de Carlos IV (1795). Desde la mencionada fuente iniciaremos la ruta ascendiendo entre cercados de piedra y casas de campo por el camino asfaltado, dejando a nuestras espaldas una hermosa vista de Chillón y su entorno.

Punto 2. Portijuelo



El camino del Portijuelo ha sido utilizado desde antiguo por los mineros de Chillón para ir a trabajar a la mina de Almadén, unos lo hacían andando y otros montados en cabalgaduras. Desde este punto, y de frente, se tiene una hermosa vista de Almadén y su mina, a la izquierda, y de la ermita de la Virgen del Castillo, a la derecha. Destacan sobremanera las sierras de Cordoneros y de la Virgen del Castillo, con sus paredones cuarcíticos, las cuales están declaradas Zona de Especial Protección para las Aves (ZEPA).

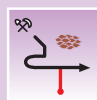
Punto 3. Minas de Almadén



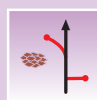
Desde el Portijuelo descenderemos hacia Almadén hasta encontramos de frente con las enormes escombreras de escoria de la mina. En este punto giraremos hacia la izquierda, subimos la pen-



diente y llegamos a una calle de las afueras de Almadén, giramos a la derecha y tras pasar bajo un túnel llegamos a la entrada del Establecimiento Minero, desde donde se observa una bonita panorámica de los alrededores de Almadén.



Las instalaciones mineras han conformado el Parque Minero de Almadén, que ofrece al visitante un recorrido por las instalaciones mineras y metalúrgicas de la mina. Tras realizar una visita turística por Almadén, desde la entrada del Establecimiento Minero volveremos sobre nuestros pasos hasta llegar a las escombreras de escoria de la mina que vimos anteriormente.



Dejaremos a la derecha el camino del Portijuelo, y continuaremos recto en dirección a Poniente, dejando de lado los caminos que nos salen tanto a la derecha como a la izquierda, y ascenderemos hasta llegar al lugar conocido como "La Venta".

Punto 4. La Venta



Llegamos a una explanada conocida como "La Venta" con cruce de varios caminos. En este lugar descansan los romeros que portan la Virgen del Castillo, Patrona de Chillón, tanto cuando es bajada desde su ermita hasta Chillón el 12 de agosto, como cuando es subida el primer domingo de octubre de cada año. Tomaremos el camino asfaltado que nos encontraremos a la izquierda. A medida que vamos ascendiendo nos vamos encontrando con una visión más amplia de Almadén y sus minas de mercurio en primer término.

Punto 5. Ermita Virgen del Castillo



Llegada a la ermita de la Virgen del Castillo, construida sobre auténticas moles de cuarcita. Desde el punto de vista histórico, cabe destacar la antigüedad de la ermita, que se erige sobre una fortaleza árabe, así como la existencia de pinturas rupestres de arte esquemático en los paredones cuarcíticos que la rodean. Entre los numerosos devotos que la visitaron merece destacarse San Juan de Ávila y Santa Teresa de Jesús. Desde este punto, podemos disfrutar de una impresionante panorámica de varios kilómetros, alcanzando la vista hasta las provincias de Badajoz y Córdoba, por lo que se considera que estamos en el punto de unión de tres Comunidades Autónomas.



Para la vuelta descenderemos por el mismo camino hasta llegar de nuevo a "La Venta", continuando recto ignorando los caminos que salen a ambos lados, hasta llegar a la carretera CR-4143-P.

Punto 6. Fuentes con encanto



Cruzamos el puente sobre el arroyo de la Villa y seguimos en dirección hacia Chillón. Nos encontramos en el tramo final de la ruta. A ambos lados de la carretera nos encontramos con varias fuentes, algunas de agua ferruginosa, tales como Pilarejos, Mantequilla, Herrumbrosa, Fuentecita y El Bombo, unas han servido para el abastecimiento de agua a la población y otras, de lavaderos públicos. Las fuentes se encuentran situadas junto al arroyo de la Villa, con su característica vegetación ribereña y pequeños huertos en sus márgenes. ■